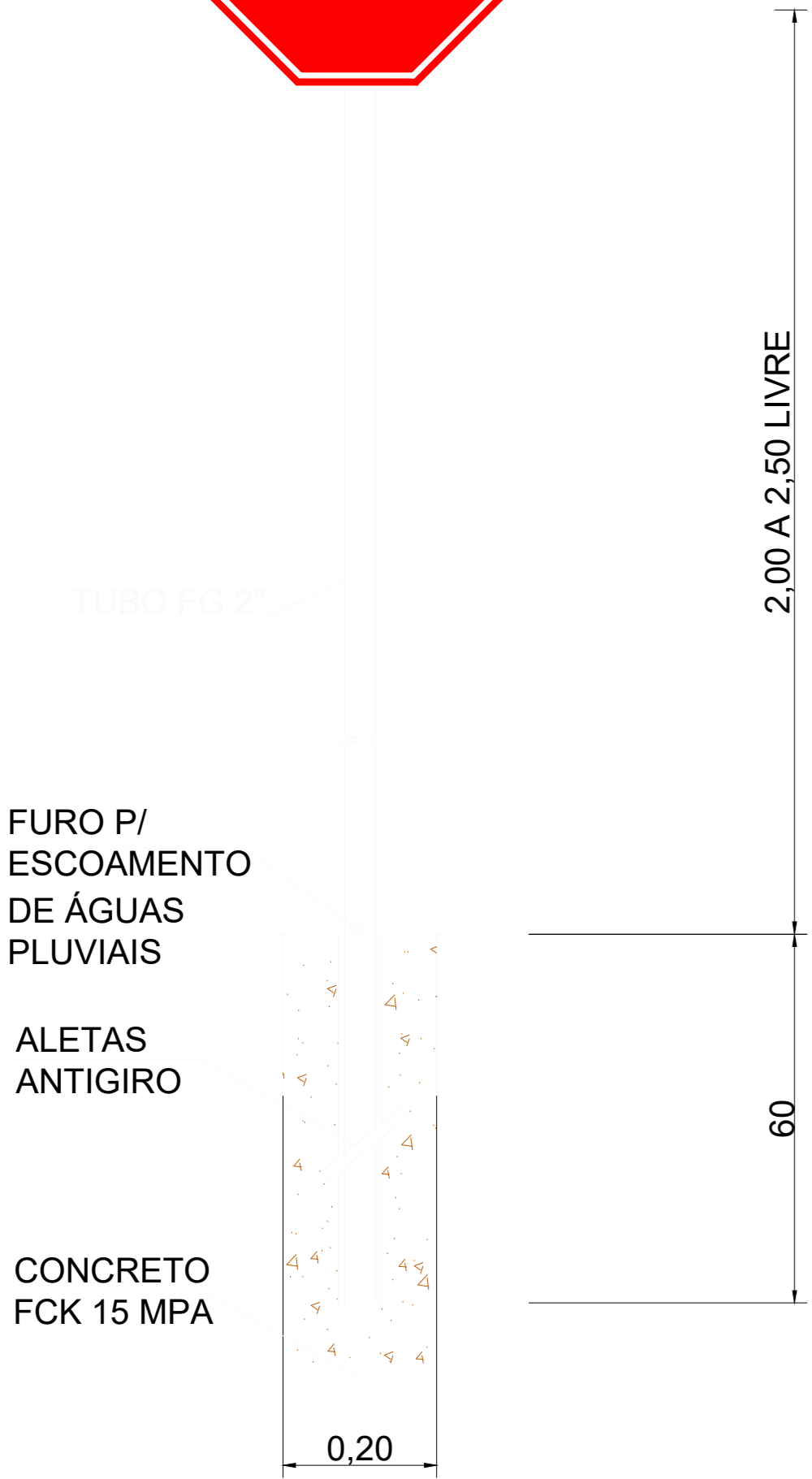



Planta Baixa
Seção Genérica

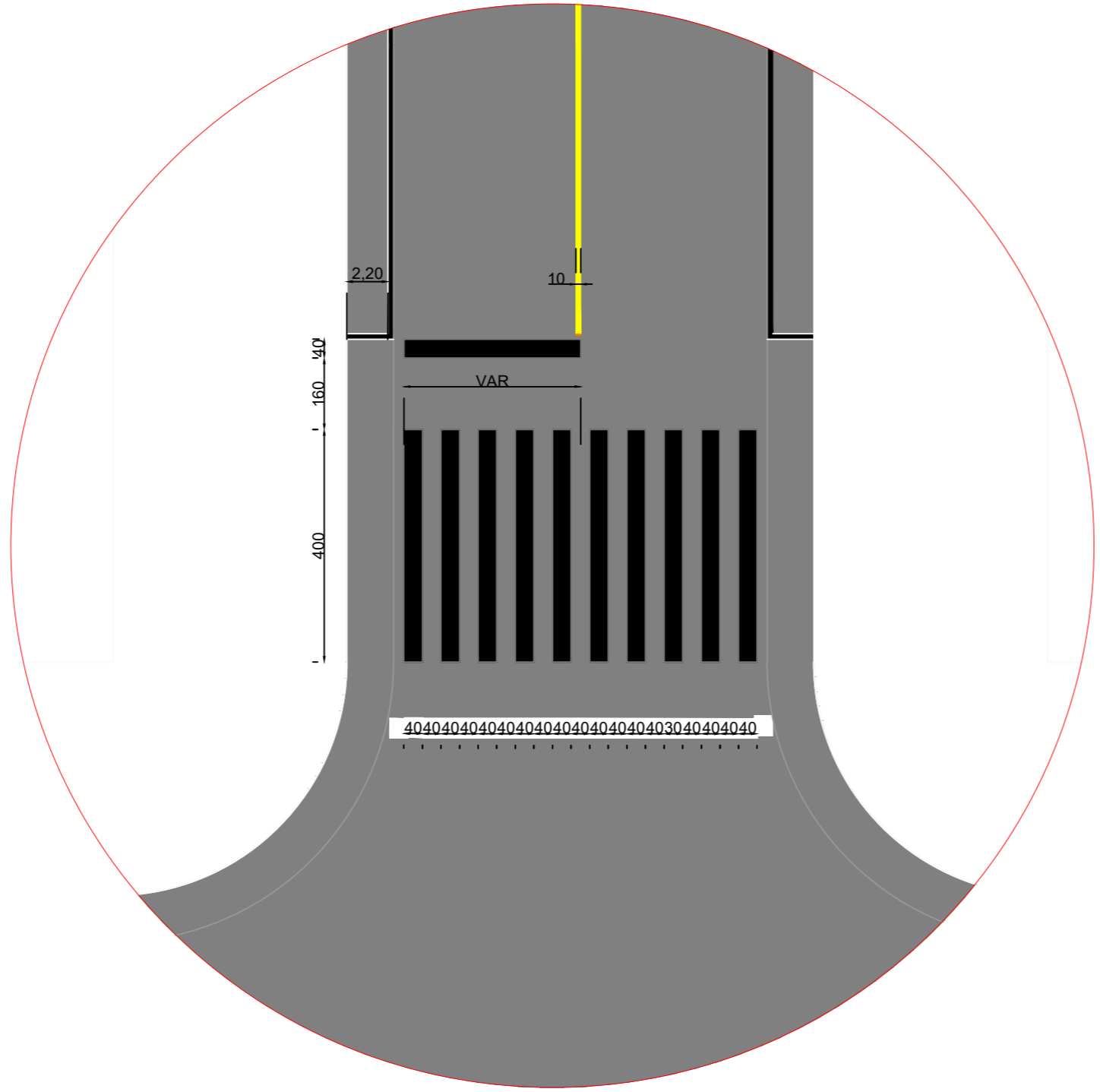
TRECHO	P. AMARELA	P. BRANCA	FAIXA PEDESTRE
RUA SANTOS DUMONT	11,10 m²	22,20 m²	94,80 m²



Seção Genérica para todo o Trecho
Altura: 3,0 metros anti- giro
Esc: Sem Escala



Detalhe das placas de sinalização
Seção Genérica para todo o Trecho
Altura: 3,0 metros anti- giro
Esc: Sem Escala



QUANTITATIVO DE PLACAS

m²/ UNID.	MODELO	CÓDIGO	QUANT.	
0,30m²		R-02	0	À SER EXECUTADA
0,36 m²		R-01	0	À SER EXECUTADA
0,25 m²		NOME DE RUA	4	À SER EXECUTADA

RESPONSÁVEL TÉCNICO PELO PROJETO Glaciano de Oliveira Engenheiro Civil CREA - PR-167785/D ENC. GLACIANO DE OLIVEIRA		
ASSINATURA		
RESPONSÁVEL TÉCNICO PELA OBRA		
ASSINATURA		
PROPRIETÁRIO DA OBRA		
ASSINATURA		
PROPRIETÁRIO DA OBRA		
ASSINATURA		
PREFEITURA MUNICIPAL DE SÃO JORGE D'OESTE		
APPROVAÇÃO DA PREFEITURA		
APPROVAÇÃO DA SAÚDE		
APPROVAÇÃO DA SAÚDE		

ADMINISTRAÇÃO 2025/2028									
PROPRIETÁRIO	PREFEITURA MUNICIPAL DE SÃO JORGE D'OESTE								
OBRA	RUA SANTOS DUMONT								
LOCAL	LOTEAMENTO JARDIM DAS ORQUIDEAS II								
PROJETO	PINTURA VIARIA								
PLANTA BAIXA/CORTE/DETALHE									
QUADRA	LOTE N°	DATA	JULHO 2025	ESCALA	INDICADA	ÁREA	158,10 M²	DESENHO	BERNINO A. MARMITT